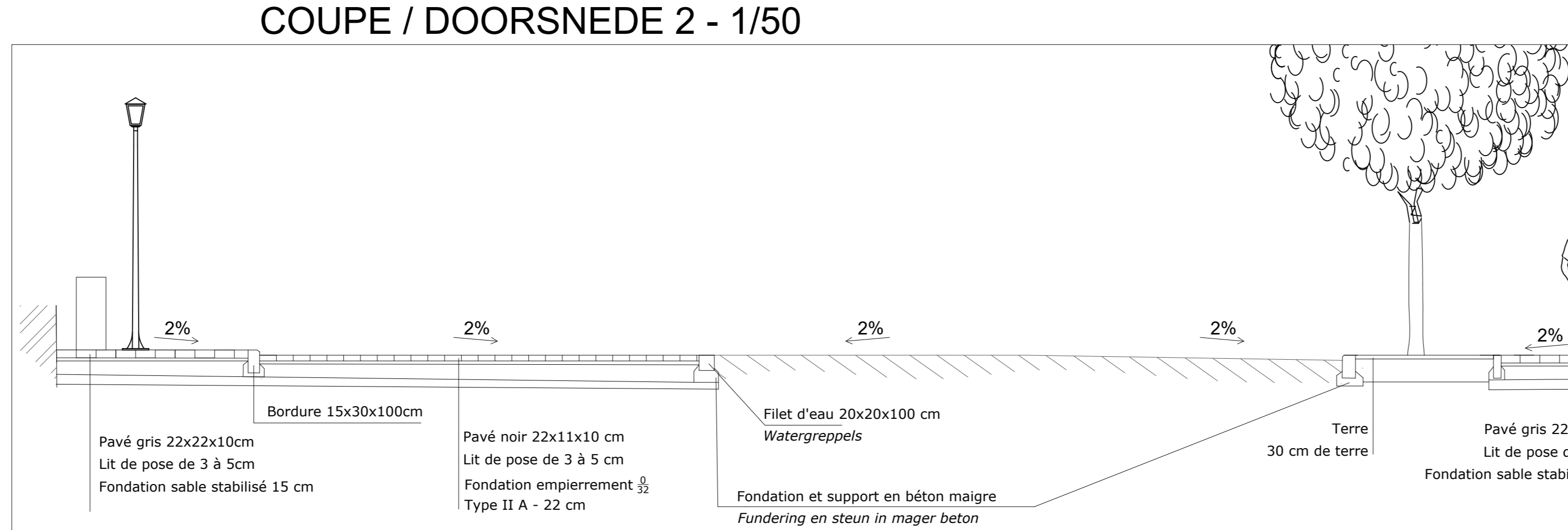
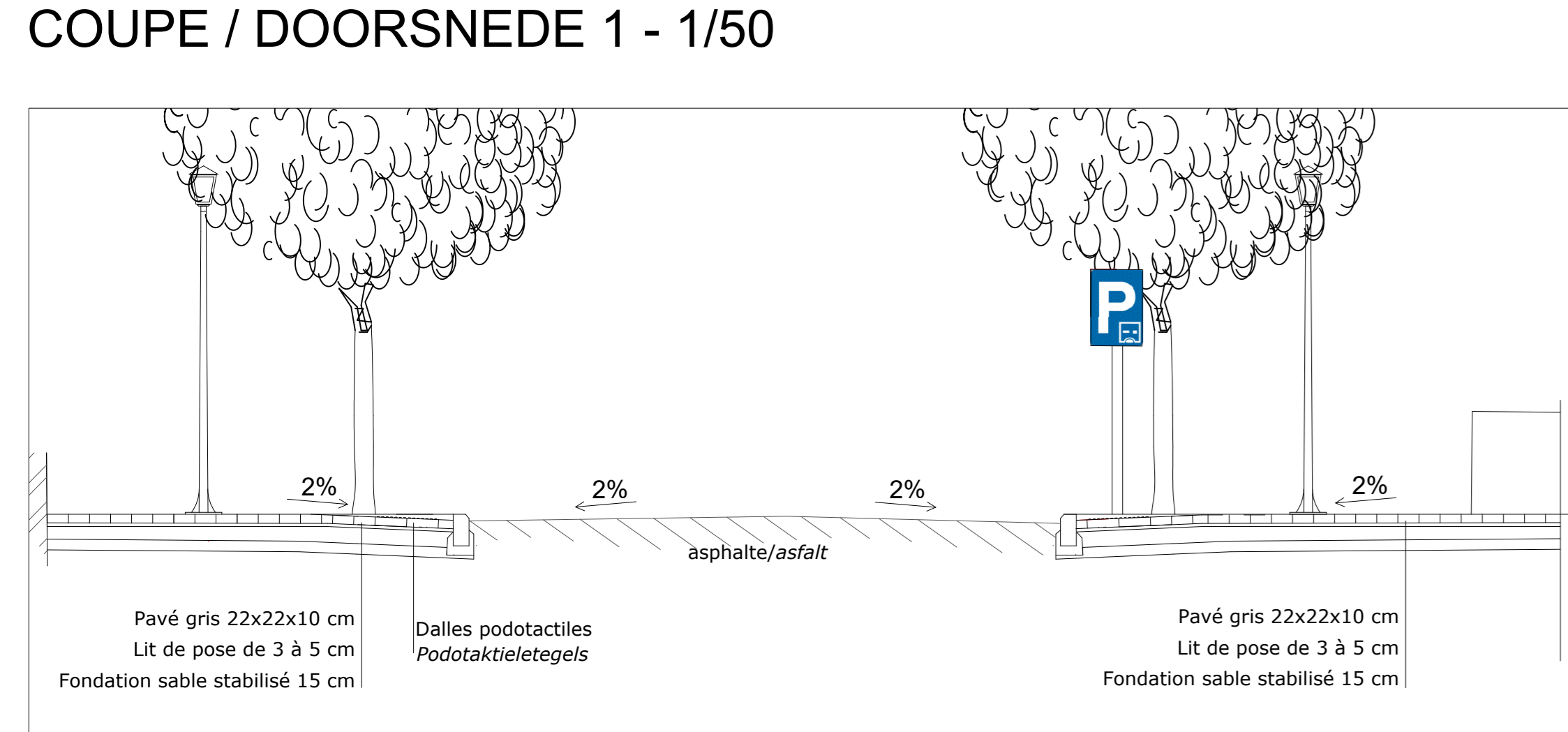
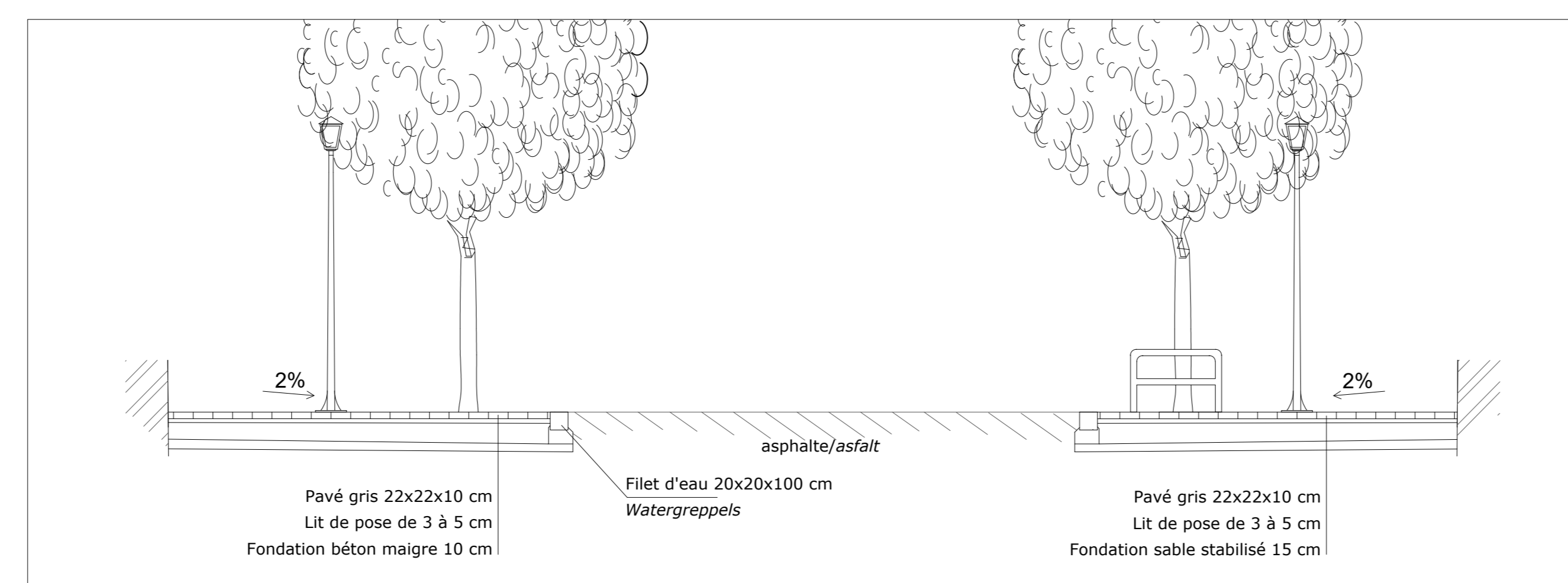
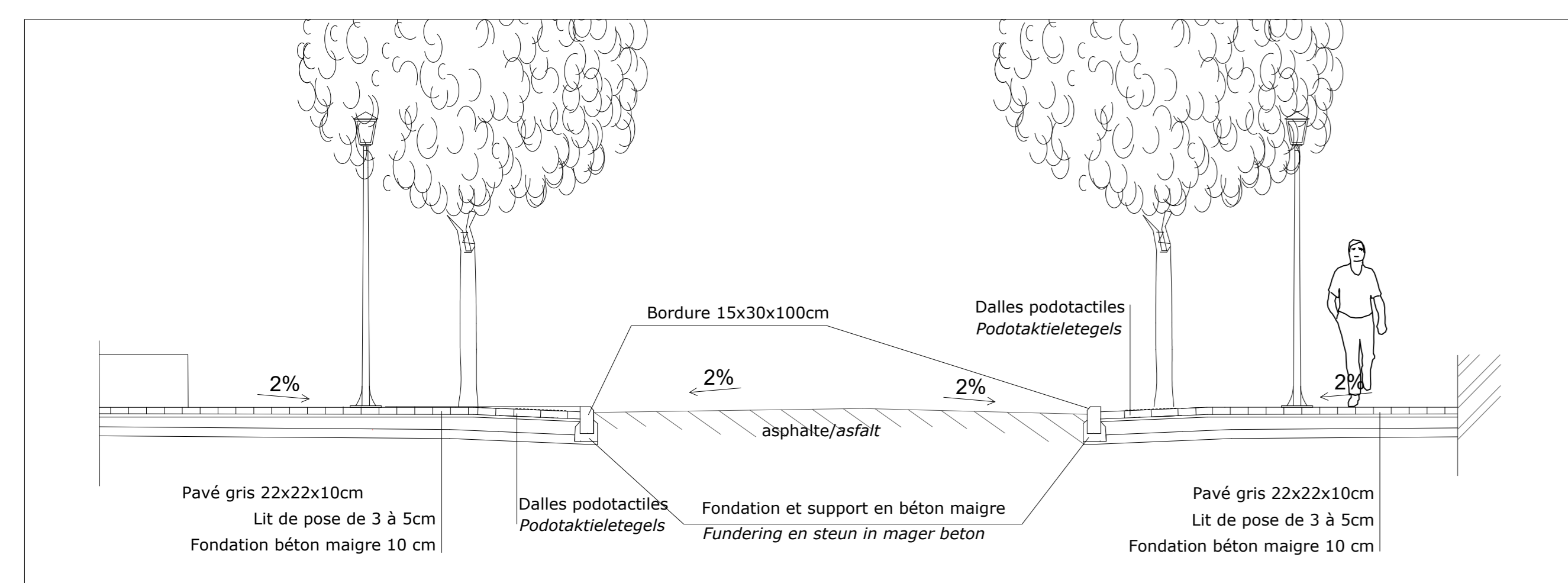
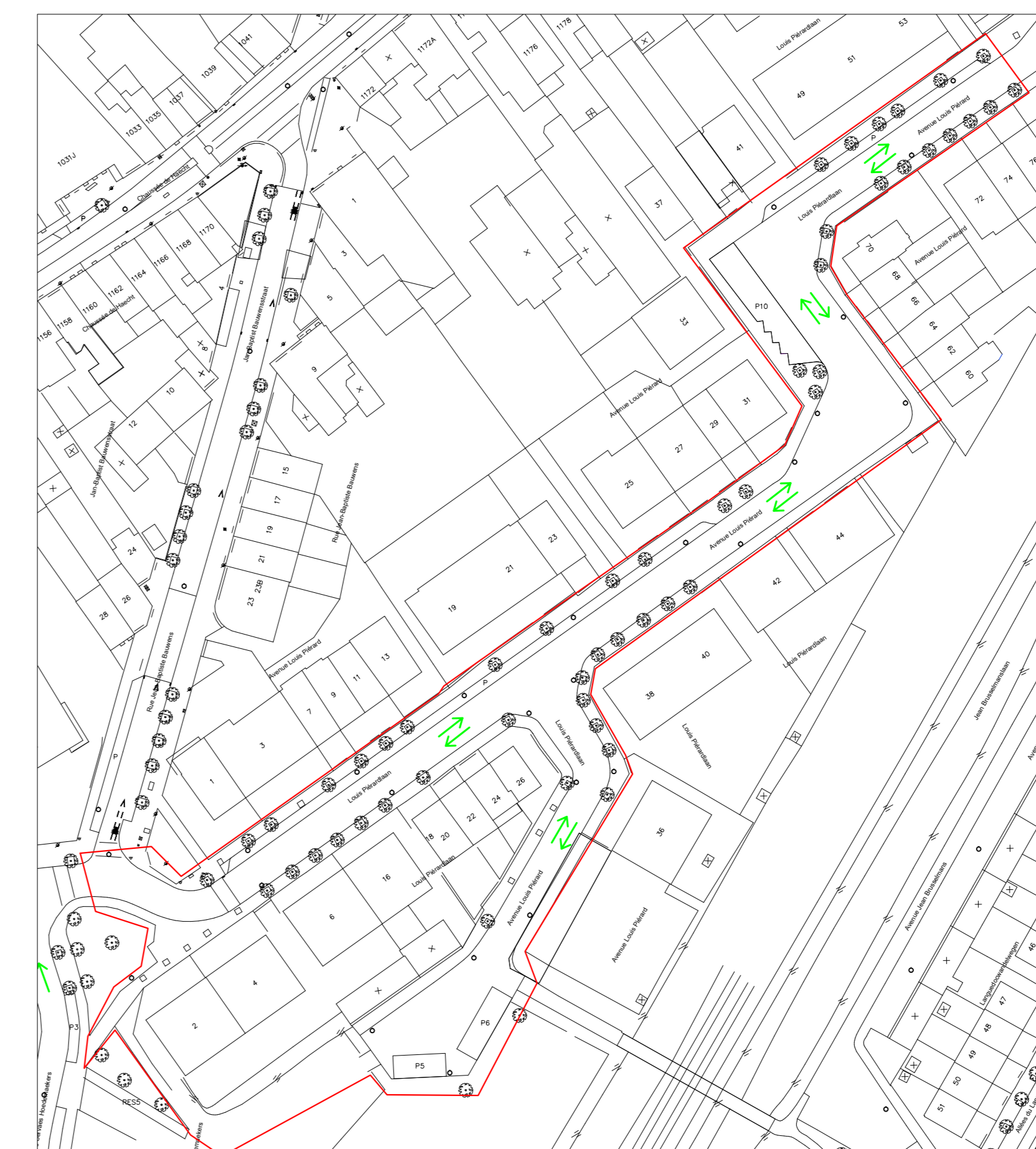


SITUATION PROJETEE / GEPROJECTEERDE SITUATIE - 1/250



PLAN DE LOCALISATION / LIGINGSPLAN - 1/1000



REGION BRUXELLES-CAPITALE BRUSSELS HOOFDSTEDLIJK GEWEST		
COMMUNE D'EVERE TRAVAUX PUBLIC SERVICE VOIRIE		GEMEENTE EVERE OPENBARE WERKEN DIENST WEGEN
OBJET - BETREFT DEMANDE DE PERMIS D'URBANISME AANVRAAG TOT STEDENBOUWKUNDIGE VERGUNNING Réaménagement complet de la rue Herlaag van het straat		Dossier n° Plan n° 1/2
SITUATION - LIGGING Avenue Louis Piéardlaan Plan de réalisation Uitvoeringsplan		
INDICE INDEX	MODIFICATIONS WIJZIGINGEN	DATE DATUM
	Plan de localisation / Ligingsplan 1/1000	04/02/2020
	Situation projetée / Geprojecteerde situatie 1/250	04/02/2020
	Coupes / Doorsnede: 11, 22, 33, 44 - 1/50	04/02/2020
Pour le collage des Bourgmestres et Echevins : Voor het collage van Burgemeester en Schepenen :		
Par ordonnance : In opdracht :		
Le Secrétaire Communal, De Gemeentesecretaris,	Le Bourgmestre, ff., De wnd. Burgemeester,	Responsable du secteur Travaux Publics, ff. De wnd. Manager openbare werken
D. BORREMANS	R. CHAHID	N. MILO